










IKÕ ala Pos nr	Kinnistu registriosa nr	Katastriüksuse tunnus, nimi	IKÕ ala pindala m ²
Pos 1	8412650	11205 Kuivajõe–Kose– Uuemõisa tee 33701:002:0401	40
Pos 2	5109050	2 Tallinn–Tartu–Võru– Luhamaa tee 33701:002:0918	9

TINGMÄRGID

-  IKÕ seadmise ala
-  Projekteeritud 0,4kV maakaabel
-  Kinnistute piirid
-  Projekteeritud liitumiskilp
-  Projekteeritud jaotuskilp
-  IKÕ seadmise ala positsiooni number
Projekteeritava maakaabli pikkus 20 m
-  IKÕ seadmise ala positsiooni number
Projekteeritava maakaabli pikkus 4 m
-  Liitumiskilbi tegelik suurus
-  Projekteeritud kaablikaitsetoru d110 1250N

ISIKLIKU KASUTUSÕIGUSE SEADMISE PLAAN

Projekti nimetus / asukoht Liitumine kindlaksmääratud piirkonnas madalpingel - Kõrtsi, Kuivajõe küla, Kose vald, Harju maakond			Töö nr LC4096
Koostaja / projekteerija Timo Rasmus Siitan	Möötkava 1:125	Leht / formaat A4	Kuupäev 25.09.2025